Bijeneters / (Bienenfresser) in de Grensstreek

Patrick Lemmens

2010 - 2026



stichtingkoekeloere.nl



stichtingkoekeloere.nl

2010



LIMBURG Home Kijk Luister L11 Alaaf

Bijeneters in Roerdal

24 augustus 2010, 09:16 • Aangepast 8 februari 2024, 18:40 • 1 minuut leestijd

Voeg L1 toe aan Google-favorieten

Afbeelding ter illustratie

stichtingkoekeloere.nl



stichtingkoekeloere.nl

Bijeneters in de Grensstreek

- **De Bijeneter in Vogelvlucht**
  - Voorkomen in Europa
  - Voorkomen in Nederland en Duitsland
  - Broedbiologie

- **Hoe het begon in de grensstreek**
  - 3 Kernlocaties met deelgebieden
  - 2010
  - 2015 / 2016
  - 2026



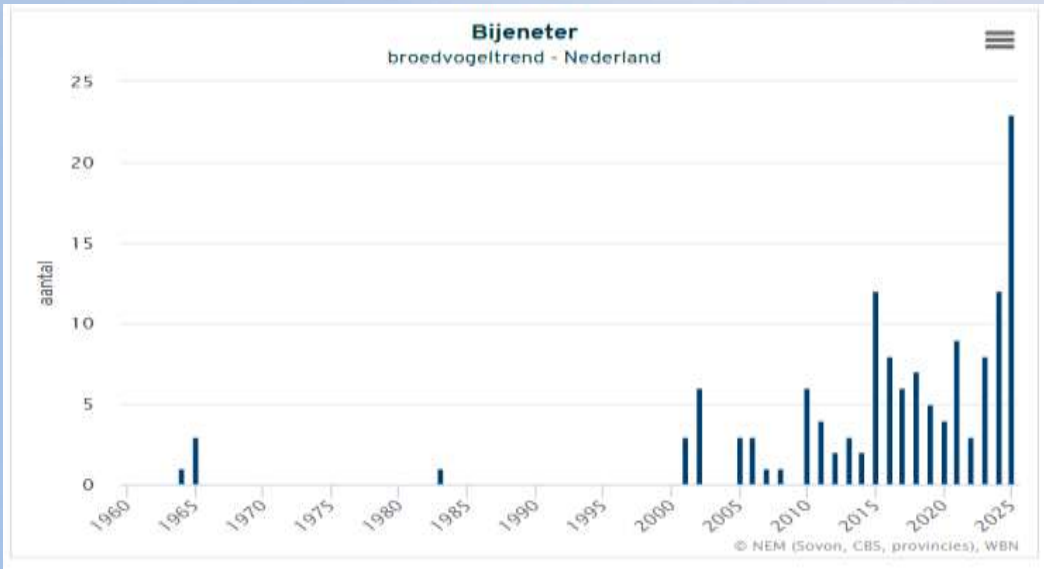

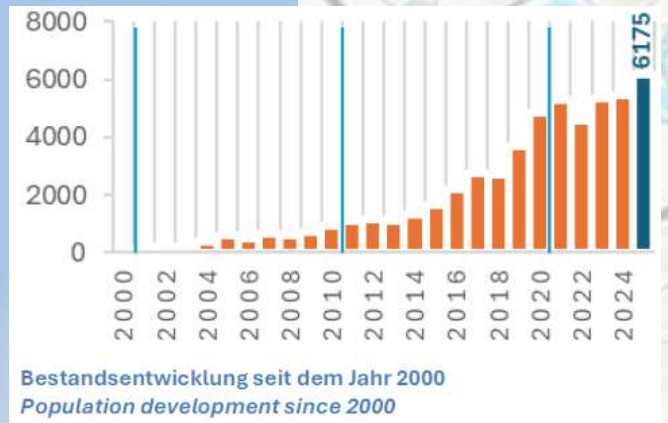

Bestandsentwicklung seit dem Jahr 2000
Population development since 2000

2015 / 2019 / 2020

2010

2010

stichtingkoekeloere.nl

Voorkomen in Grensgebied

NP De Meinweg / Roerdal / Koningsbosch / Brachterwald

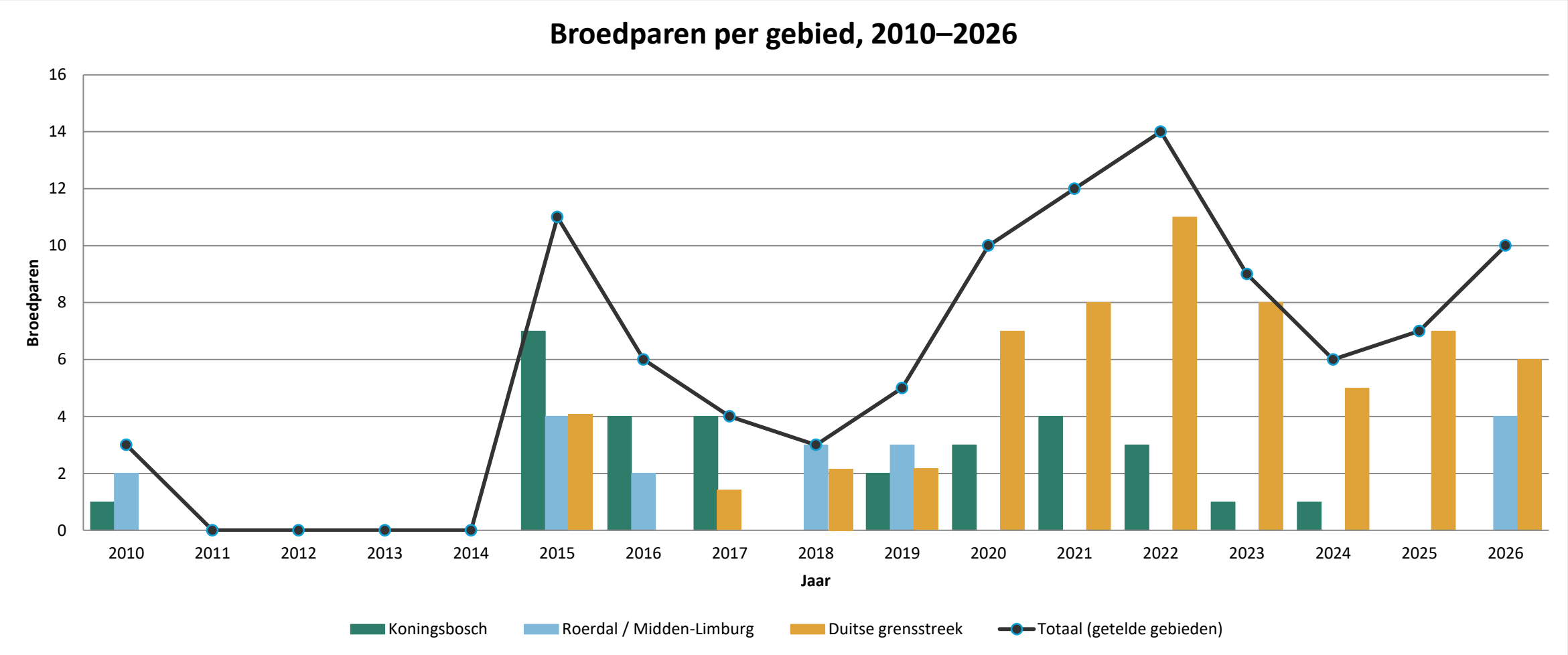

stichtingkoekeloere.nl

Voorkomen in Roerdal



2019 / 2026 → **4 Paar**

2015 Roer

2010 / *2016*



stichtingkoekeloere.nl

Voorkomen in Brachterwald



Nieuwe broedlocatie grensgebied Duitsland (3,5 km van Nederland). In 2020 hebben in deze groeve 7 broedparen Bijeneters succesvol gebroed. View of the brood spot in the German-Dutch border (3,5 km from The Netherlands). Ten breeding pair of the European Bee eater bred here successfully (© Matthias Kester)



stichtingkoekeloere.nl

Voorkomen in Roerdal









stichtingkoekeloere.nl

Broedbiologie

Start broeden	Tussen 23-30 mei
Jongen	Tussen 14-21 juni
Uitvliegen	Tussen 16 - 21 juli
	Tussen 24 - 26 juli
	Tussen 20-26 juli
Verzamelend slaapplaats/ verzamelplaats	Vanaf 20 juli

jaar *year*	plaats *locality*	datum eerste waarn. *date 1st observ.*	N vogels (paren) *N birds (pairs)*	datum broed-begin *onset of incubation*	uitkomst-datum eieren *hatching date*	broed-duur *incubation period (d)*	uitvlieg-datum jongen *fledging date*	duur jongen-periode *fledging period (d)*	jongen uitge-vlogen *young fledged*
1964	Heythuisen, L. 51°15'N 5°54'O	1/6	5 (1)	13/6	6/7	>23	4/8	30	2
1965	W-Terschelling Fr. 53°22'N 5°13'O	27/6	13 (3)	7/7?	31/7?	25?	1,3,4/9	32-36	12
1983	Texel, N-H. 53°02'N 4°45'O	13/7	2 (1)	7-14/6?	<13/7	?	<10/8	ca 30	1
2001	Harkstede, Gr. 53°13'N 6°42'O	28/5	8 (3?)	7,12/6	-	-	-	-	0
2002	Lauwersmeer, Gr. 53°24'N 6°16'O	3/6	7-8 (3)	?	<15/7	?	11/8	>28	4
2005	Monster, Z-H. 52°01'N 4°10'O	29/5	6 (3)	8,8,18/6	8/7	30	9,12,13/8	33-36	11
Gemiddeld *average*		mei-jun	7 (2.3)	7-14/6	<10/7	26	9-16/8	31	3.3

stichtingkoekeloere.nl

De toekomst van de Bijeneter in de grensstreek

- Klimaatverandering
- Beschikbaarheid steilwanden Roer
- Werkzaamheden groeves
- Verstoring…….
  - Sociale controle



Bedankt voor de aandacht!





stichtingkoekeloere.nl